28.03.2023 01:20
AC&P
120.22_Usad Podplanina_VP_Konstrukcije_1.dwg

VZDOLŽNI PR

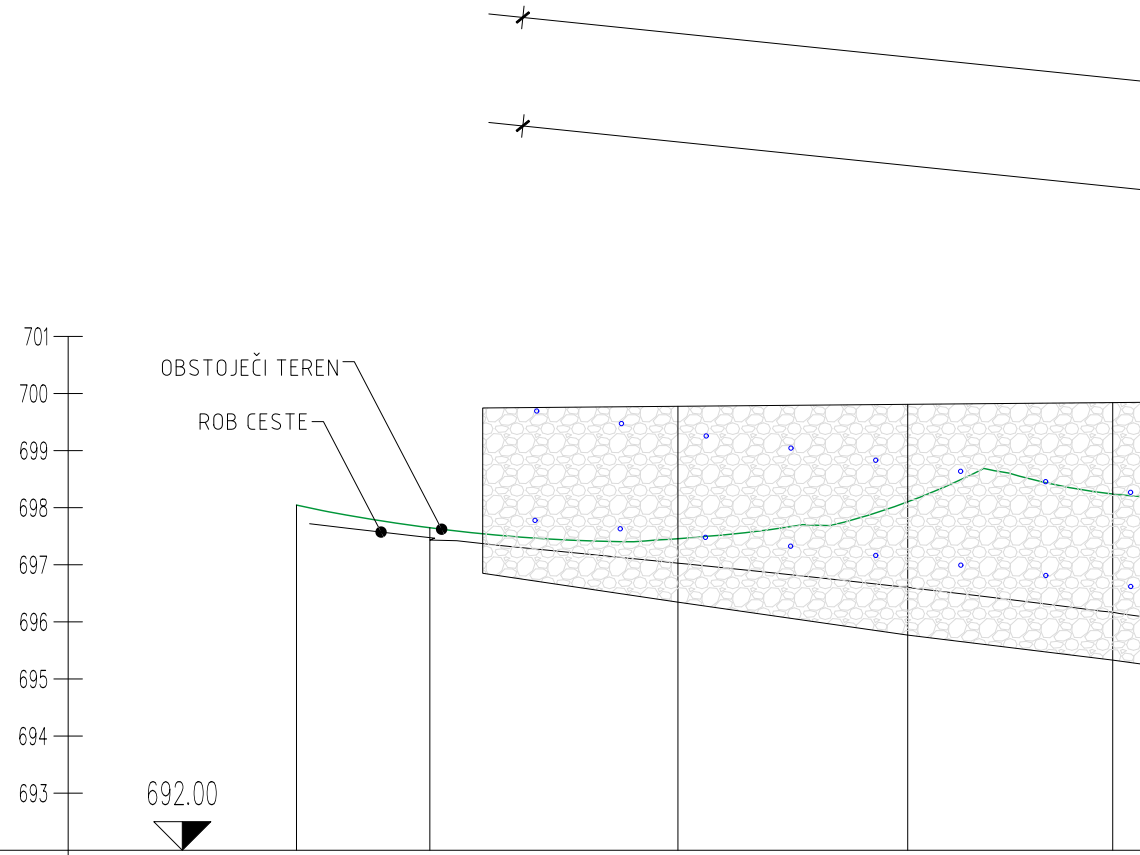
701
700
699
698
697
696
695
694
693
692.00
OBSTOJEČI TEREN
ROB CESTE

PROFIL		2.34	P11	4.35	P12	4.03	P13	3.59	P14
STACIONAŽA	-0.00		2.33		6.68		10.70		14.29
KOTE TERENA	698.046		697.649		697.457		698.104		698.240

1.400 x 0.297 = 0.416 m2

OFIL VP2: RAZVITI POGLED OKZ1
M 1:100/100

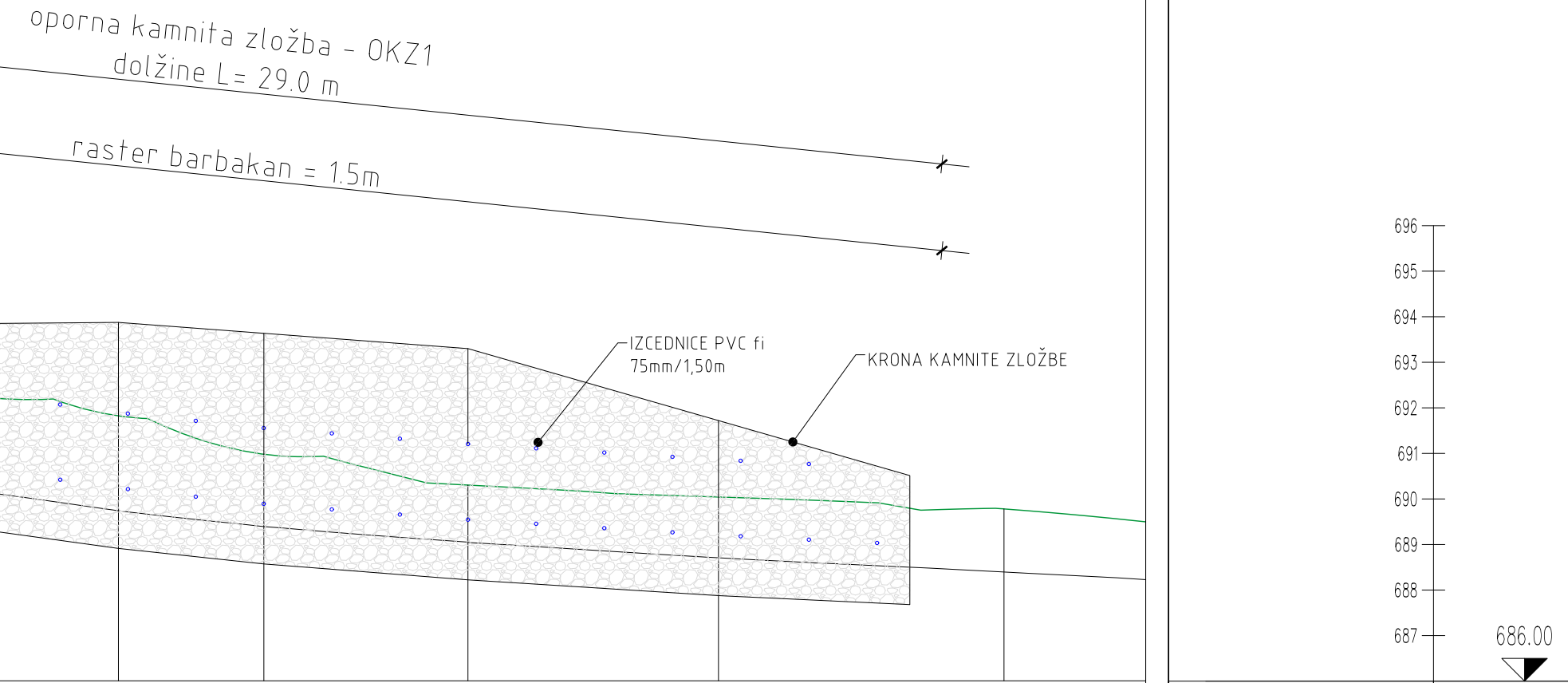
oporna kamnita zložba - OKZ1
dolžine L= 29.0 m
raster barbakan = 1.5m
IZCEDNICE PVC fi
75mm/1,50m
KRONA KAMNITE ZLOŽBE
696
695
694
693
692
691
690
689
688
687
686.00

3.08	P15	3.20	P16	4.482	P17	5.50	P18	6.27	P19	3.25	PROFIL
	17.37		20.56		25.05		30.55		36.82		STACIONAŽA
	697.817		696.974		696.297		696.035		695.773		KOTE TERENA

VZDOLŽNI PROFIL VP3: RAZVITI POGLED OKZ2
M 1:100/100

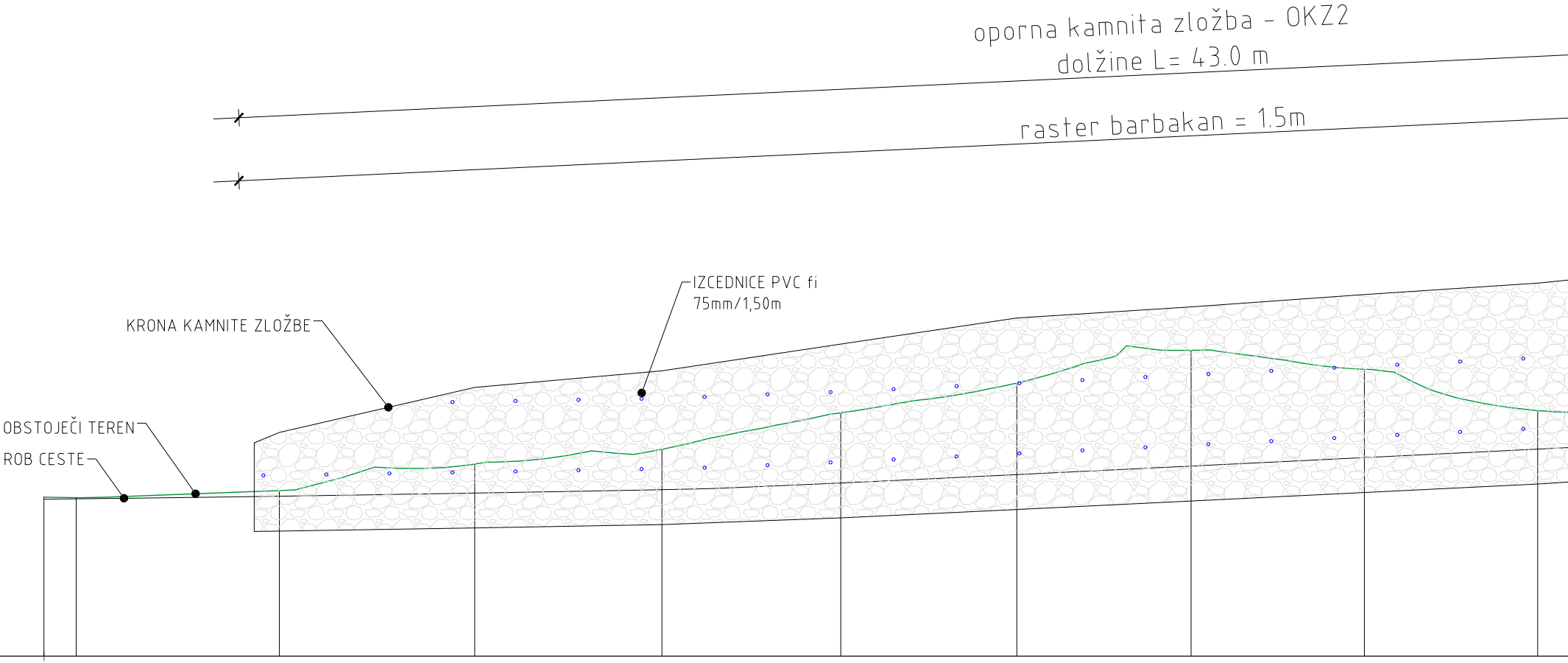
oporna kamnita zložba - OKZ2
dolžine L= 43.0 m
raster barbakan = 1.5m
IZCEDNICE PVC fi
75mm/1,50m
KRONA KAMNITE ZLOŽBE
OBSTOJEČI TEREN
ROB CESTE

	P39	4.84	P38	4.647	P37	4.45	P36	4.26	P35	4.19	P34	4.15	P33	4.12	P32	4.12	P31
-0.00	0.76		5.60		10.24		14.70		18.95		23.14		27.29		31.41		35.54
689.781	689.767		689.938		690.567		690.918		691.786		692.493		693.272		692.819		691.840

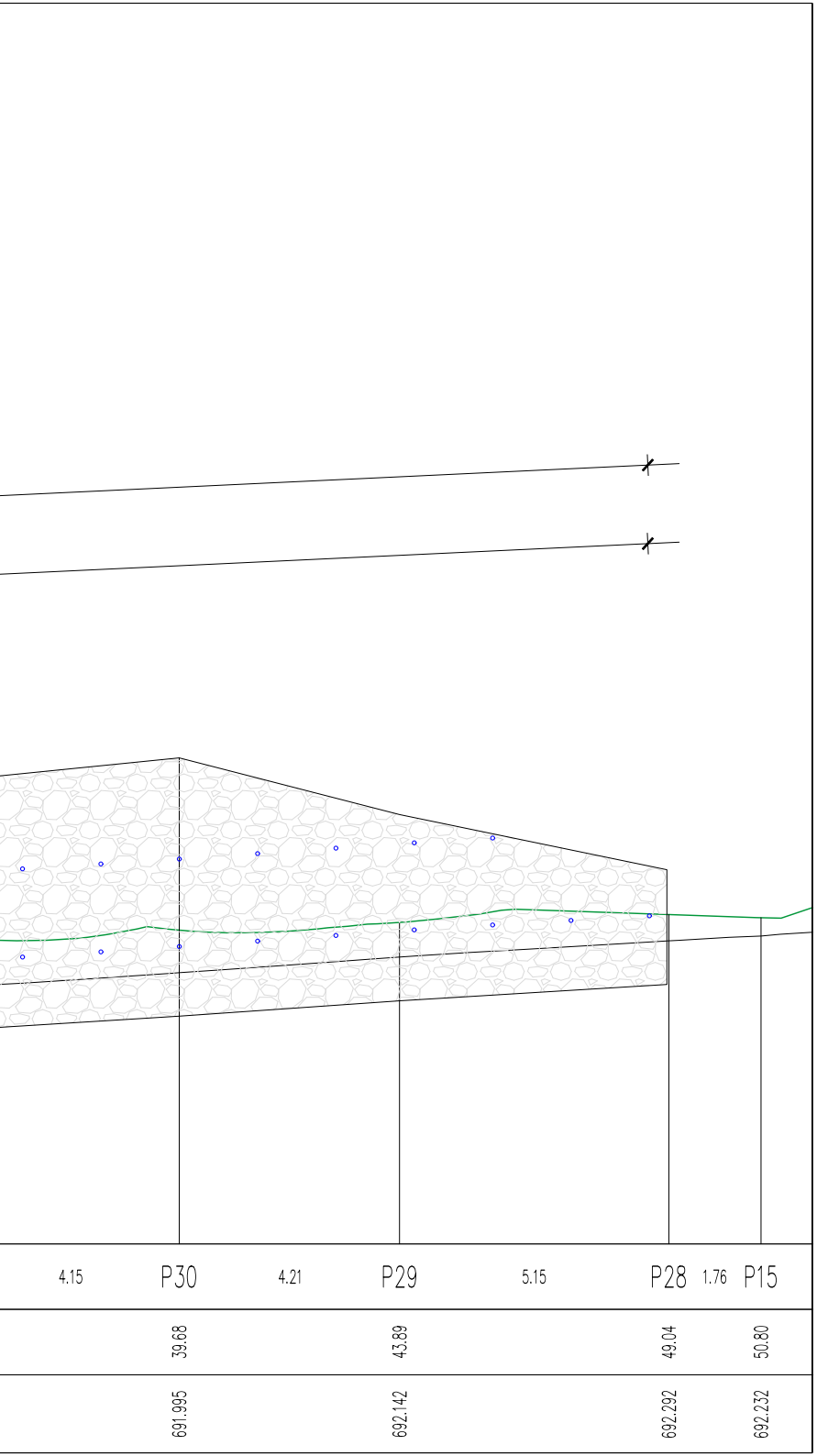
4.15
P30
4.21
P29
5.15
P28
1.76
P15
39.68
43.89
49.04
50.80
691.995
692.142
692.292
692.232

SANACIJA USADOV IN VOZIŠČA NA DRŽAVNI CESTI R3-653/1364 HRIB - PODPLANINA OD KM 15,600 DO KM 15,700

42 VZDOLŽNI PROFIL
VZDOLŽNI POGLED OKZ1 IN OKZ 2

merilo: 1 : 100

št. odseka:	arhivska št.:	vrsta dokumentacije:	št. priloge:	prostor za črtno kodo:
1364	0077.00	IZN	G.242.2	

št. spremembe	datum spremembe	opis spremembe

Direkcija RS za infrastrukturo
Tržaška c. 19, 1000 Ljubljana

AC&P

vodja projekta:	ANDRAŽ CEKET, univ.dipl.inž.grad.	G-2435
pooblaščeni inženir:	ANDRAŽ CEKET, univ.dipl.inž.grad.	G-2435 PI
projektant:	ANDREJ BRICMAN dipl. inž. geol. (UN)	...
investitor / naročnik:	Direkcija RS za infrastrukturo, Tržaška c. 19, 1000 Ljubljana	
vrsta projekta:	IZN	
vrsta načrta:	2.2 Načrt sanacije usadov	
projekt:	SANACIJA USADOV IN VOZIŠČA NA DRŽAVNI CESTI R3-653/1364 HRIB - PODPLANINA OD KM 15,600 DO KM 15,700	
vsebina risbe:	42 VZDOLŽNI PROFIL VZDOLŽNI POGLED OKZ1 IN OKZ2	

datum:	št. projekta:	št. načrta:	merilo:	št. risbe:
po recenziji, 03.2023	120.22_22	120-22-22	1 : 100	G.242.2